







3.11	Others										
A.	_____	B.	_____	C.	_____						
D.	_____	E.	_____	F.	_____						
G.	_____	H.	_____	I.	_____						

**7. Migration for employment**

(a) No. of HHs from where at least one person (may be HH head) is away from home for more than 6 months.

Settlement (No. of HH)									
A	B	C	D	E	F	G	H	I	J

(b) Seasonal migration in search of work.

Month	No. of Total HH	Destination	Purpose

8. Dominant off-farm occupation in the settlement in descending order

\_\_\_\_\_

**B. DEVELOPMENT POTENTIAL ACCORDING TO SETTLEMENT**

B.1. Areas which have significant potential for development, for instance, high agricultural production, tourism development, local mines, etc. (indicate these areas in map/sketch).

S. N.	Name of Area	Description of Development Potential

B.2. Scope of the proposed linkage in view of promoting socio-economic development (communication, agricultural production, education and health).

S. No.	Sectors to get direct benefit	Describe how it will benefit

**C. Historic and Cultural Resources Within The Settlement**

Type of Resource	Name/specification	Affecting activities	Location from project

Annex V: Public Notice

सकल सरकार

स्थानीय विकास मन्त्रालय  
जिल्ला विकास समितिको कार्यालय  
जिल्ला प्राविधिक कार्यालय  
रोल्पा

प्रारम्भिक वातावरणीय परीक्षणसम्बन्धी  
राय सुभाबका लागि सार्वजनिक सूचना  
(प्रथकपटक प्रकाशित मिति २०६६/०४/१९)

ग्रामोण पुनर्निर्माण तथा पुनर्स्थापना आयोजना (RRRSDP) अन्तर्गत एसियाली विकास बैंक, डिभिडिड तथा स्थान सरकार विकास नियोगको अनुदान सहयोग तथा अफिडको ग्रुप सहयोग तथा नेपाल सरकार, जिल्ला विकास समिति र लाभग्राहीसमेतको लगानीमा निर्माण गर्ने प्रस्ताव गरिएको मिभिड-बडाचौर-गुम्वाल-हाजेडा-स्युरी-गाम/मैदान उपआयोजनाको प्रारम्भिक वातावरणीय परीक्षण संचालन कार्यक्रम गर्न सिलसिलामा वातावरण संरक्षण विधायकले २०५४-पहिलो संशोधन, २०५४ को नियम ७ (२) अनुसार यो सार्वजनिक सूचना प्रकाशित गरिएको छ।

प्रस्तावको नाम:- जिल्ला विकास समितिको कार्यालय, जिल्ला प्राविधिक कार्यालय, रोल्पा।

प्रस्तावित सडकले प्रभावित गर्ने गा.वि.स.हरू:- मिभिड-बडाचौर, गुम्वाल-हाजेडा, स्युरी र गाम-गा.वि.स.हरू।

प्रस्तावको विवरण:- प्रस्तावित मिभिड-सडकोबाड-बडाचौर-गुम्वाल-हाजेडा-स्युरी-गाम सडक उपआयोजना मिभिड गा.वि.स.को वडा नं. ७-रुईनिवाहवाट सुरु भई गाम गा.वि.स.को गाममा सकिन्छ। यो सडक मिभिडको सडकोबाड, बजिल्ला, कोल्याइन्सोला रोभत, पराडी, हवाडी मैदान, सेहरे, सौते, उपल्पो सम्पुला, भाडिपन, जामेडा, सुनडहरी, स्युरी, सिक्काम, थोकाइगाउँ, कुपुलापार, मौलावन र गाम पर्यवेगमा जान्छ। यस सडकको जम्मा लम्बाई ३६ कि.मि. रहेको छ र यसलाई नयाँ ट्याक जोड्नका लागि प्रस्ताव गरिएको छ।


उक्त प्रस्तावको कार्यान्वयनबाट वातावरणमा पर्ने सबै प्रभावको बारेमा सम्बन्धित गा.वि.स. विद्यालय, स्वास्थ्य चौकी, वन उपभोक्ता समिति तथा अन्य सरकारीजला व्यक्ति वा संस्थाले यो सूचना गौरवाङ्कमा प्रकाशित भएको मितिले १५ (पन्ध्र) दिनभित्र आफ्नो राय सुभाब पठाई सहयोग गरिदिनुहुन अनुरोध गरिन्छ। साथै यसै बमोजिमको राय सुभाब स्थानीय पूर्वाधार विकास तथा कृषि सडक विभाग, जाबलाखेल, ललितपुर तथा स्थानीय विकास मन्त्रालय, श्रीमहाल, तुल्चोक, ललितपुरमा पनि पठाउन सकिने छ।

राय सुभाब पठाउने ठेगाना:  
जिल्ला विकास समितिको कार्यालय, रोल्पा  
टेलिफोन नं. ०२६-४४०११४  
फ्याक्स नं. ०२६-४४०११४


जिल्ला प्राविधिक कार्यालय, रोल्पा  
टेलिफोन नं. ०२६-४४०३३४  
फ्याक्स नं. ०२६-४४००६२

जोरवापक दा.१५ २०६६/०४/१९




 जिल्ला विकास समितिको कार्यालय  
 काठमाडौं, नेपाल  
 फोन: २०६६/६७६  
 ४६  
 विषय: जानकारी दिइएको बारे।  
 हेर्दै कन्सल्ट (विश्वल वी डी) कार.  
 कार. कार एस डी सी  
 रोल्पा।  
 उपरोक्त विषयमा जिल्ला विकास समितिको कार्यालय  
 मिति २०६६/१४/१४ को नं. १२४ को पत्रमा  
 सूचना दिएको थियो जसमा उक्त कम्पनीले आफ्नो  
 अनुष्ठा सूचना कार. कार एस डी सी दिइएको थियो।  
 किन्तु उक्त सूचना कार. कार एस डी सी  
 किन्तु उक्त सूचना कार. कार एस डी सी  
 (अनुष्ठा सूचना कार. कार एस डी सी)  
 प्रमुख

नेपाल सरकार  
 कृषि तथा सतकारी विकास  
 विभाग  
 क्षेत्रीय कृषि निर्देशानलय  
 जिल्ला कृषि विकास कार्यालय  
 सिन्धु, रोल्पा  
 फोन: २०६६/०६७  
 मिति: २०६६/०९/१३  
 न. नं. ११११  
 विषय: - सूचना टाँस गरिएको जानकारी पठाइएको बारे।  
 श्री रामिष पुनः निर्माण तथा पुर्न स्थापना आवेदनमा  
 रोल्पा।  
 प्रमुख विभागबाट जिल्ला विकास समितिको पत्र नं. ०६६/६७६ मिति ०६६/१४/१४ को पत्र तथा जिल्ला  
 विकास समितिको सूचना कार. कार एस डी सी भएको कठोर जानकारीको लागि अनुष्ठा गरिन्छ।  
 प्रमुख


 जिल्ला विकास समितिको कार्यालय  
 काठमाडौं, नेपाल  
 फोन: २०६६/६७६  
 ४६  
 विषय: सूचना टाँसिएको जानकारी बारे।  
 जो मसु एस (संस्था ७)  
 उपरोक्त विषयमा जिल्ला विकास समितिको कार्यालय  
 को कार्यालयमा कम्पनीको कार्यालय, दोमच, इलाहाबाद,  
 बाल, धरि, सूर्य, राम को सबै विवरणको सूचना  
 टाँस गरिएको बाहेक जानकारीको लागि अनुष्ठा  
 गरिन्छ।  
 प्रमुख

## Annex VII: Name of the Organizations

Name of the Organizations (notice pasted and deed of inquiry obtained)

SN	Name or Organization	Address	Remarks
1	District Agriculture Development office	Liwang	
2	District Forest Development office	Liwang	
3	Office of Village Development Committee, Mijhing	Mijhing	
4	Office of Village Development Committee, Badachaur	Badachaur	
5	Office of Village Development Committee, Gumchal	Gumchal	
6.	Office of Village Development Committee, Harjang	Harjang	
7	Office of Village Development Committee, Syuri	Syuri	
8.	Office of Village Development Committee, Gam	Gam	

Source: Field Survey, July, 2009

## Annex VIII: List of persons consulted

List of persons consulted

S.N.	Name	Address	Designation	Contact No.
<b>District Level</b>				
1	Ramesh Neupane	Office of District Development Committee, Rolpa	Local Development Officer	
2	Rajendra Koirala	District Agriculture Development Office, Rolpa	Sr. Agriculture Development Officer	
3	Sesh Dutta Chaudhary	District Watershed and Soil Conservation Office, Rolpa	Soil Conservation Officer	
4	Pashupati Koirala	District Forest Office, Rolpa	District Forest Officer	
<b>Mijhing VDC</b>				
1	Bhakta Bhadur Bista	Mijhing-4	President of VICCC	9741128768
2	Kalpana Bista	Mijhing-4	Business	
3	Fageswar Sharma	Mijhing-4	Teacher	
<b>Badachaur VDC</b>				
1	Dujuman Gharti	Badachaur-2	Leader of Political party	
2	Juna bista	Badachaur-4	Member of VICCC	9748521620
<b>Gumchal VDC</b>				
1	Keshar Bahadur bista	Gumchal-5	President of VICCC	
2	Dandaman Rokka	Gumchal-5	Leader of Political party	
3	Puspa Budathoki	Gumchal-5	Business	086680378
<b>Harjang VDC</b>				
1	Bhim Bahadur Gurung	Harjang-6	Ex. VDC President	
2	Duti pun	Harjang-6	Farmer	
3	Bhim Bahadur Pun	Harjang-6	Ex. Armi	
<b>Syuri VDC</b>				
1	Rekha Budamagar	Syuri-5	Business	
2	Karan gharti	Suyuri-6	Teacher	
<b>Gam VDC</b>				
1	Deushing Gharti	Gam-1	Leader of Political party	086680362
2	Keshar Bahadur bista	Gam-1	Business	


Source: Field Survey, July, 2009

## Annex IX: Summary of meeting minutes with local people

Table showing summary of meeting minutes

Date	Place	Type of Participants	No.	Issues raised
2066/4/16	Mijhing	Project Affected Families, and local people	19	Cash compensation should be provided for land and crop, free distribution of seedlings for private planting, good drainage system, protection of water sources. Landslide protection works.
2066/4/18	Badachaur	Project Affected Families, and local people	24	Cash compensation should be provided for land and crop, free distribution of seedlings for private planting, good drainage system, and protection of water sources. Landslide protection works.
2066/4/19	Gumchal	Project Affected Families, local People	24	Cash compensation should be provided for land and crop and free distribution of seedlings for private planting Landslide protection works.
2066/4/20	Harjang	Project Affected Families, local People,	26	Road must be constructed, compensation of land and crop is not a priority; mitigation measures could be implemented to minimize the environmental impacts. Landslide protection works.
2066/4/11	Syuri	Project Affected Families, local People	28	Road should be built as soon as possible, mitigation measures should be implemented to minimize the environmental impacts. Landslide protection works.
2066/4/21	Gam	Project Affected Families, local People	28	Road should be rehabilitated, mitigation measures should be implemented to minimize the environmental impacts. Landslide protection works.





  
 भारत सरकार  
 कृषि विभाग

888/466  
 8  
 2022/18/195

खेती-सिंचाई विभाग  
 जौ जल संचयन योजना

उपरोक्त संकेतकृत खेती-सिंचाई योजना के अंतर्गत  
 आयोजना (NRE 500) अंतर्गत जल संचयन योजना (सिंचाई)-  
 कृषक/किसानों के संचयन - दोबारा - कृषक  
 योजना - गुन्नाल - हाजीर - सिंचाई - जल संचयन  
 से प्राप्त होने वाली आयोजनाओं के अंतर्गत जल संचयन  
 से प्राप्त होने वाली आयोजनाओं के अंतर्गत जल संचयन  
 से प्राप्त होने वाली आयोजनाओं के अंतर्गत जल संचयन


  
 (दिलीप कुमार शर्मा)  
 सचिव

  
 भारत सरकार  
 कृषि विभाग

2022/18/195  
 89  
 2022/18/195

खेती-सिंचाई विभाग  
 जौ जल संचयन योजना

उपरोक्त संकेतकृत खेती-सिंचाई योजना के अंतर्गत  
 आयोजना (NRE 500) अंतर्गत जल संचयन योजना (सिंचाई)-  
 कृषक/किसानों के संचयन - दोबारा - कृषक  
 योजना - गुन्नाल - हाजीर - सिंचाई - जल संचयन  
 से प्राप्त होने वाली आयोजनाओं के अंतर्गत जल संचयन  
 से प्राप्त होने वाली आयोजनाओं के अंतर्गत जल संचयन  
 से प्राप्त होने वाली आयोजनाओं के अंतर्गत जल संचयन

  
 (दिलीप कुमार शर्मा)  
 सचिव

## Annex XI

### XI a. Distribution of households by major occupation

### XI b. Number of households belonging to different food security category

### XI c: Land holding pattern of settlements within Zol

### XId: Summary of public services & infrastructures

#### Annex XIa: Distribution of households by major occupation

S N	VDC	Settlement/ Code	Number of HH and Percentage of Population engaged in					Total HH
			Agriculture & Livestock	Labour & Porter	Business/ Commerce	Cottage Industry	GO/ NGO Employee s	
1	Mijhing	Runiwang	15/23.53%	15/17.65%	33/52.94%	5/5.88%	17/20%	85
2	Badachaur	Kilaurchaur	65/72.22%	15/16.67%	5/5.55%	0/0%	5/5.55%	90
		Sewar	105/43.20%	130/53.50%	3/1.24%	0/0%	5/2.06%	243
3	Gumchal	Upplo Gumchal	95/79.2%	15/12.5%	5/4.15%	0/0%	5/4.15%	120
		Tallo Gumchal	65/67.02%	28/28.86%	2/2.06%	0/0%	2/2.06%	97
		Pate Gumchal	75/83.34%	11/12.22%	4/4.44%	0/0%	0/6%	90
		Rajipati	48/77.42%	10/16.13%	2/3.225%	0/0%	2/3.225%	62
4	Harjang	Chhaharekhum	15/75%	3/15%	0/0%	0/0%	2/10%	20
5	Syuri	Ghoga	32/80%	5/12.5%	1/2.5%	0/0%	2/5%	40
		Bhanli	8/80%	0/0%	0/0%	0/0%	2/20%	10
		Shikum	200/80%	39/15.6%	6/2.4%	1/0.4%	4/1.6%	250
		Bowang	10/83.33%	2/16.67%	0/0%	0/0%	0/0%	12
6	Gam	Kuipadara	18/72%	5/20%	1/4%	0/0%	1/4%	25
		Maulaban	40/77.78%	5/11.11%	15/6.67%	0/0%	2/4.44%	45
		Total	791	283	77	6	49	1189
		Average	66.52	23.80	6.47	0.005	4.12	100.00

Source : Field Survey, July, 2009

#### Annex XI b: Number of households belonging to different food security category

S N	VDC	Settlement	Number of HHs having food sufficiency for					Total HHs
			Surplus (Sufficient for > 12 months)	Sufficient for whole years	Sufficient for 6 months	Sufficient for 3 months	Hand to mouth existence	
1	Mijhing	Runiban	5/5.88%	17/23.53%	38/44.71 %	20/23.53 %	2/2.35 %	85
2	Badachaur	Kilaurchaur	10/11.11%	20/22.25%	40/44.45%	10/11.11%	10/11.11%	90
		Sewar	24/9.88%	35/14.4%	60/24.69%	90/37.04%	34/13.99%	243
3	Gumchal Harjang	Upplo Gumchal	9/7.5%	15/12.5%	65/54.17%	20/16.67%	11/9.16%	120
		Tallo Gumchal	7/7.22%	10/10.31%	20/20.62%	45/46.39%	15/15.46%	97
		Pate Gumchal	6/5.56%	20/22.22%	35/38.89%	20/22.22%	10/11.11%	90
		Rajipati	5/8.07%	15/24.20%	30/48.39%	6/9.67%	6/9.67%	62
		Chhaharekhum	0/0%	5/25%	8/40%	5/25%	2/10%	20
4	Syuri	Ghoga	4/10%	12/30%	18/45%	3/7.5%	3/7.5%	40
		Bhanli	0/0%	2/20%	5/50%	2/20%	1/10%	10
		Shikum	6/2.4%	40/16%	75/30%	84/33.6%	45/18%	250
		Bowang	0/0%	2/16.67%	5/41.67%	3/25%	2/16.66%	12
5	Gam	Kuipadara	1/4%	5/20%	10/40%	4/16%	5/20%	25
		Maulaban	2/4.45%	12/26.67%	20/44.44%	6/13.33%	5/11.11%	45
		<b>Total</b>	78	213	429	318	151	1189
		<b>Average %</b>	6%	18%	36%	27%	13%	100%



S N	Service/Infrastructure Category	Settlement Code														
		A	B	C	D	E	F	G	H	I	J	K	L	M	N	O
	(no)															
5.3	Grocery Shops (no.)	1		1	1		1		1		1				1	-
5.4	Other Shops (no.) (e.g. stationery, medicine, tailoring, etc.)	1	-	-	-	-	-	-	-	-	-	-	-	-	-	-
<b>6</b>	<b>DRINKING WATER SUPPLY SCHEMES</b>															
6.1	Gravity-Flow Scheme (capacity)	-	-	-	-	-	-	-	-	-	-	-	-	-	-	-
6.2	Tube-wells (no.)	-	-	-	-	-	-	-	-	-	-	-	-	-	-	-
6.3	Spring/Dug-wells (no.)	1	1	-	-	1	1	-	1	1	1	-	1	1	1	1
<b>7</b>	<b>IRRIGATION SCHEMES</b>															
7.1	Surface Irrigation(ha)	-	-	-	-	-	-	-	-	-	-	-	-	-	-	-
7.2	Groundwater (ha.)	-	-	-	-	-	-	-	-	-	-	-	-	-	-	-
<b>8</b>	<b>OTHER INFRASTRUCTURES</b>															
8.1	Micro-hydro scheme (no. & capacity.....kw)	-	-	-	-	-	-	-	-	-	-	-	-	-	-	-
8.2	Water Mill (no.)	-	-	-	-	-	-	-	-	-	-	-	-	-	-	-
8.3	Suspension Bridges (no.)	-	1	1	-	-	-	-	-	-	-	-	-	-	-	1
8.4	Wooden Bridges (no.)	-	-	-	-	-	-	-	-	-	-	-	-	-	-	-
8.5	Other Bridges (specify)	-	-	-	-	-	-	-	-	-	-	-	-	-	-	-
<b>9</b>	<b>INDUSTRY</b>															
9.1	Weaving Industry (no.)	-	-	-	-	-	-	-	-	-	-	-	-	-	-	-
9.2	Rice & flour Mills (no.)	-	-	-	-	-	-	-	-	-	-	-	-	-	-	-
9.3	Other Industries (specify)	-	-	-	-	-	-	-	-	-	-	-	-	-	-	-
<b>10</b>	<b>FINANCIAL INSTITUTIONS</b>															
10.1	Bank (no.)	-	-	-	-	-	-	-	-	-	-	-	-	-	-	-
10.2	Cooperative	-	-	-	-	-	-	-	-	-	-	-	-	-	-	-
<b>11</b>	<b>COMMUNITY USE</b>															
11.1	Ghat (no.)	-	-	-	-	-	1	-	-	-	-	-	-	-	-	-
11.2	Hatia/Bazaar (no.)	1	-	-	-	-	-	-	-	-	-	-	-	-	-	-
11.3	Playground (no.)	-	-	-	-	-	-	-	-	-	-	-	-	-	-	-
11.4	Community Centre (no.)	-	-	-	-	-	-	-	-	-	-	-	-	-	-	-
11.5	Others (specify)	-	-	-	-	-	-	-	-	-	-	-	-	-	-	-

Source: field survey, Feb. 2010

A. Mijhing  
E. Tallogumchal  
I. ghoga  
M. Kuipadhara

B. Kilachaur  
F. Rajipate  
J. Bhangli  
N. Molaban

C. Sewar  
G. Pateguchal  
K. Syuri  
O. Gam

D. Upallogumchal  
H. Chhaharekhum  
L. Bowang

## Annex XII: List of trees to be removed

### Details of affected trees

S.N	Name of the owner	Total no. of trees	Local Name	Scientific Name	Location	Chainage	Remarks
1	Bhup narayan Bharti mager	18	Khnew, Khiro	<i>Ficus semicordata</i> , <i>Sepium insegue</i>	Runiban	0+000 - 11+00	
2	Kirte kami	12	Salla	<i>Pinus roxburghii</i>	Sewar		
3	durge B.K	6	Salla	<i>Pinus roxburghii</i>	Sewar		
4	Dil Basnet	5	Salla	<i>Pinus roxburghii</i>	Sewar		
5	Bishnu B.K	77	Salla	<i>Pinus roxburghii</i>	Sewar		
6	Badachaur Community forest	467	Salla	<i>Pinus roxburghii</i>	Badachaur	3+100-5+500	
7	Gumchal Community forest	187	Laligurans	<i>Rhododendron arboretum</i>	Gumchal	10+100-12+500	
8	Khum Bahadur Roka	5	Katus, Chilaune	<i>Castanopsis indica</i> , <i>Schima wallichii</i>	Upplo Gumchal	12+110-14+180	
9	Harjang Community forest	347	Uttis, Chilaune	<i>Alnus nepalensis</i> , <i>Schima wallichii</i>	Harjang	15+000-17+360	
10	Ramu Sunar	44	Uttis	<i>Alnus nepalensis</i>	Harjang	18+220-18+530	
11	Mat Singh B.K	6	Uttis, Chilaune	<i>Alnus nepalensis</i> , <i>Schima wallichii</i>	Harjang	18+630-18+970	
12	Jasram Tomota	10	Katus, Chilaune	<i>Castanopsis indica</i> , <i>Schima wallichii</i>	Bhanli	19+510-20+200	
13	Aasa ram Tomota	31	Chilaune	<i>Schima wallichii</i>	Bhanli		
14	Bire Sharki	55	Laligurans	<i>Rhododendron arboretum</i>	Bhanli		
15	Syuri Community forest	360	Katus, Uttis	<i>Castanopsis indica</i> , <i>Alnus nepalensis</i>	Syuri	20+500-23+526	
16	Puran Gharti	32	Katus	<i>Castanopsis indica</i>	Bobang	23+600-23+860	
17	Harikala Buda	55	Katus, Chilaune	<i>Castanopsis indica</i> , <i>Schima wallichii</i>	Bobang		
18	Thaplal Gharti	33	Katus	<i>Castanopsis indica</i> , <i>Schima wallichii</i>	Bobang		
19	Ramu Sunar	84	Katus	<i>Castanopsis indica</i>	Syuri	23+960-23+975	
20	Ujuram B.K	52	Katus, Uttis	<i>Castanopsis indica</i> , <i>Alnus nepalensis</i>	Syuri	24+275-24+285	
21	Harikala Budha	41	Katus	<i>Castanopsis indica</i>	Syuri	24+965-25+010	
22	Gam Community Forest	147	Katus, Dhupi, Chilaune	<i>Castanopsis indica</i> , <i>Picea Smithiana</i> , <i>Schima wallichii</i>	Gam	24+100-26+166	
23	Tothe Gharti	73	Uttis	<i>Alnus nepalensis</i>	Kuipadhara	28+10-28+110	
24	Nand Bdr. Budha	83	Katus/ Uttis	<i>Castanopsis indica</i> / <i>Alnus nepalensis</i>	Kuipadhara	28+320-28+420	
26	Aas Bdr Gharti	43	Katus	<i>Castanopsis indica</i>	Maulaban	28+420-28+570	
27	Lal Bdr Gharti	26	Uttis/ Chilaune	<i>Alnus nepalensis</i> / <i>Schima wallichii</i>	Maulaban	28+730-28+830	
	Total	2299					

Source: field survey, July, 2009

➤ Detail about the loss of tree and their cost will be included in the resettlement plan.

### Annex XIII: Photographs



Mijhing Runiban ( Ch. 0+000)Starting point



Affected House at Ch 0+750 (Mijhing VDC)



Affected House at Ch. 2+020 (Badachaur VDC)



Soil erosion (Ch. 5+400)



Forest area (Ch. 5+500)



Airport (Ch. 6+500) (Badachaur VDC)



Tallo Gumchal settlement area (Ch.12+620) Affected House at Ch 16+650 (Gumchal VDC)



Quarry site at Ch 16+900 (Harjang VDC) Proposed Bridge site in Bojayan Khola at Ch 1+400



Proposed Bridge site in Lungri Khola at Ch 0+250 Affected Foot trail at Chainage 0+980

## Annex XIV: Summary of Cross Drainage Structures

### Summary of Drainage works along the road alignment

Chainages	Necessary Structures for Mitigation Measures
0+250	Bridge at Lungri khola
0+300	cross-drainage structure
0+650	200m side drain on right sides
0+850	Dry stone causeway
0+950	Dry stone causeway
1+220	70m side drain on both sides
1+400	Bridge at Bojayan khola
1+500	Dry stone causeway
1+960	Dry stone causeway
2+600	150m catch drain on right sides
2+810	Dry stone causeway
2+867	Dry stone causeway
4+500-4+900	side drain on right sides
4+800	Dry stone causeway
5+480-5+570	90m side drain on right sides
6+820-6+920	side drain on right sides
7+355	Dry stone causeway
8+110-8+510	side drain on right sides
8+510-10+00	side drain on left sides
10+020+11+700	side drain on left sides
12+800	PCC Causeway, management of water seepage problems
14+550	Management of kulo at right side
20+900	pipe cross drainage for disposal of excess water from water tap
20+950	irrigation canal (kulo) crossing
21+200	drystone causeway
21+900-23+100	sidedrain at right sides
25+100	drystone causeway
25+170	Side drain management
25+440-26+000	sides drain on both sides
25+460	cross drain(kulo)
25+589	cross drain(kulo)
27+050-27+200	side drain on right sides.
27+268	cross drian(kulo)
27+325	cross drian(kulo)
27+782.48-28+012	side drain on left sides
28+305	cross drian(kulo)
28+451	cross drian(kulo)
28+470	drystone causeway
28+547	drystone causeway
29+320	cross drian(kulo)
29+258-29+860	irrigation canal on bith sides of road
29+000-29+500	irrigation canal on bith sides of road
31+300	drystone causeway
32+600	drystone causeway
33+020	side drain on right sides
34+500-35+022	irrigation canal on both sides

Source: Field Survey, July 2009

## Annex XV: Structure for Slope Stabilization

### Recommended structures necessary for slope stabilization at various places

Chainages	Necessary structures/Mitigation Measures
0+900	Need check wall at D/S beyond retaining wall.(4m*7m) and U/S both
2+160-2+190	Need gabion breast wall (GBW) at upper side(4m*30m)
0+680-0+692	3m*12m dry wall
1+300+1+400	2m*100m breast wall on ride side and dry wall on left side
1+700-1+900	2m*200m gabion breast wall (GBW) on right side
1+930-1+980	2m*200m gabion breast wall (GBW) on right side and provide gabion structure on left side
2+220-2+250	6m*30m gabion retaining wall on left side and breast wall on right side
2+300-2+370	3m*70m breast wall on right side
2+380-2+400	6m*20m gabion toe wall on left side
2+500-2+680	3m*180m gabion breast wall
2+870-2+290	Required gabion check wall at D/S0.8m*20m and rectification of existing check wall with extension at U/S (U shape)
2+940-3+012	3m*72m gabion breast wall on right side and gabion retaining wall
3+110-3+200	3m*90m breast wall
3+400-3+560	2.3m*160m gabion work on left side and breast wall on right side
3+610-3+660	1m*50m dry wall on left side
4+300-4+400	2*200m gabion wall on left side and breast wall on right sides
4+780	2m*30m gabion retaining wall on left side
4+850	4m*40m gabion retaining wall on left side
4+900	5m*8m gabion retaining wall on left side
7+200-7+270	1m*70 m dry wall on both sides
7+420-7+440	2m*40 m Dry wall
7+790	3*10m gabion wall
8+100-8+150	1m*50m dry wall
9+120-9+170	1m*50m dry wall
10+900-10+000	2m*100m breast wall
12+000-12+100	1m*100m dry wall
15+500-15+550	2m*50m breast wall
18+480-18+500	4m*20m gabion wall
22+100-22+150	3m*50m breast wall
25+790-25+830	1m*40m dry wall on left side
32+280-32+500	2m*320m gabion works on right side
34+140-34+200	1m*60m dry wall

Source :Field Survey, July 2009





प्रश्नपत्र :

- (1) तातावरणीय व्यवस्था सफल होती है।
- (2) सड़क बनाना पहिले बोकने उपाय रखना।

निर्णय नं. 1.

प्रश्नानुसार नं. 1 माथे सलफल गर्दी मिळिळ-तात सडक बनवा यस्त मिळिळ जात तिसुत ता लुन पात किहिनेही नकारात्मक उत्तर नपत निर्णय जदिने।

निर्णय नं. 2

प्रश्नानुसार नं. 2 माथे सलफल गर्दी सडक बनवा पहिले बोकना उपाय गर्दी तात हिने-Engineering म् हिने सडक plantations बगावतु पात निर्णय जदिने।

निर्णय

कार्यनामिका होत

मांगदेवी

स्वामीनी धने

वसुदेव

पुस्तक



प्रस्ताव संख्या 1

- (1) बालाचरणीय सम्बन्धि इलाफल गेन सम्बन्धिता।
- (2) न्यडक खन्दा पहिरो रोक्ने उपाय सम्बन्धिता।

निर्णय संख्या

निर्णय नं. 4.

प्रस्ताव नं. 4 माथि इलाफल गेन प्रिजिडन्ट-  
गणक न्यडक खन्दा मस खान्कोर गा.वि.स.मा कुनै पनि र.  
विशिमको नकारात्मक असर नपर्ने निर्णय गरियो। म

निर्णय नं. 2

प्रस्ताव नं. 2 माथि इलाफल गेन न्यडक खन्दा  
पहिरो रोक्नका लागि B.E. - Engineering र Road  
Plantation लगाउनु पर्ने निर्णय गरियो।

हस्ताक्षर

चित्तक. बिष्ट  
सु.मानसि  
मो.सु.सि  
म.सु.सि  
पु.सु.सि

शासन दिनांक 2024/08/198 गते अनुसूचित जाति विभाग वरिष्ठ  
 च. आर्जे पन्थीमा अग्रणी उपनिर्देश तथा पूर्वलापना  
 आदेशानुसार (CRPSDP) कार्यालय को उपरोक्त आदेशका  
 प्रिन्सिपल एजिक्युटिभ- एडमिनिस्ट्रेशन-एजेंट-सिस्टीम-गारु  
 एडमिनिस्ट्रेशन को प्रस्तावित आर्थिक प्रयोजनमा  
 लागू गर्ने गर्नुका साथै अनुसूचित जातिमा पर्ने आर्जे  
 पन्थीमा को वाणिज्यिक सहायता फारमले प्रस्तावित अनुसूचित  
 जाति कर्मचारीको लागि उपरोक्त एजिक्युटिभ निर्देश जारी गर्ने ।

क्र.सं.	नाम	पदा	पेशा	संस्था
१	श्री. बहादुर बुढाकोटी	अनुसूचित १ श्रेणी	शुभ	...
२	श्री. राम विष्ट	" २	"	...
३	श्री. राम विष्ट	" ३	"	...
४	श्री. राम विष्ट	" ४	"	...
५	श्री. राम विष्ट	" ५	"	...
६	श्री. राम विष्ट	" ६	"	...
७	श्री. राम विष्ट	" ७	"	...
८	श्री. राम विष्ट	" ८	"	...
९	श्री. राम विष्ट	" ९	"	...
१०	श्री. राम विष्ट	" १०	"	...
११	श्री. राम विष्ट	" ११	"	...
१२	श्री. राम विष्ट	" १२	"	...
१३	श्री. राम विष्ट	" १३	"	...
१४	श्री. राम विष्ट	" १४	"	...
१५	श्री. राम विष्ट	" १५	"	...
१६	श्री. राम विष्ट	" १६	"	...
१७	श्री. राम विष्ट	" १७	"	...
१८	श्री. राम विष्ट	" १८	"	...
१९	श्री. राम विष्ट	" १९	"	...
२०	श्री. राम विष्ट	" २०	"	...
२१	श्री. राम विष्ट	" २१	"	...
२२	श्री. राम विष्ट	" २२	"	...
२३	श्री. राम विष्ट	" २३	"	...
२४	श्री. राम विष्ट	" २४	"	...
२५	श्री. राम विष्ट	" २५	"	...





प्रस्तावहरू:

- (१) खातावर्णीय सम्बन्धि क्लृप्त गरी सम्बन्धमा ।
- (२) सडक खन्दा पहिरो रोक्न उचित सम्बन्धमा ।

निर्णयहरू:

निर्णय नं. १.

प्रस्ताव नं. १ माथि क्लृप्त गरी यस  
मिति - गात्र सडक खन्दा यस हजिडा गा.वि.स.को  
खातावर्णमा कुनै पनि विधिमार्ग नकारात्मक असर  
नपर्ने निर्णय गरियो ।

निर्णय नं. २.

प्रस्ताव नं. २ माथि क्लृप्त गरी यस  
क्षेत्रको सडक खन्दा पहिरो रोक्नका लागि  
हजिडा गा.वि.स.को सडक रोड प्लांटेशन लगाउनु  
बारे निर्णय गरियो ।

सुत्तुमाथि

सम्पिता

के.के.के.

शे.त. बहादुर

प्रेमराज

रामेश्वर



प्रस्तावक :

- (क) वातावरणीय सम्बन्धि हानिकारक जैत रोधनायकी ।
- (ख) सडक रकन्दा पहिरो रोक्नै कृपाय सम्बन्धा ।

निर्णयक :

निर्णय नं. १-

प्रस्ताव नं. १ माथि हानिकारक जैत रोधनायकी यस्त  
मिफिडो - गा.स. सडक रकन्दा यस्त स्थिती आकस्मिक  
को वातावरणमा कुनै पनि किसिमको नकारात्मक असर  
नपने निर्णय गरियो ।

निर्णय नं. २-

प्रस्ताव नं. २ माथि हानिकारक जैत रोधनायकी  
क्षेत्रको सडक रकन्दा पहिरो रोक्नका लागि B.E.E.  
Engineering र Road Plantation लगाउनु  
पने निर्णय गरियो ।

राजिनाथ  
सुन्दर  
सु.प्र.मान.कु.  
वेगम  
सुन्दर  
सु.प्र.मान.कु.  
गा.स.स.

आज दिनांक 20-11-2021 को गाँव की विकास समिति  
 9. पोखरा वस्ती का समूहिक पुर्ननिर्माण तथा पूर्ण (आयतन)  
 आयोजना (R.R.S.P) का निर्माण को उद्देश्य आयोग का  
 प्रमुख एजेंडा - 931-गौर - सुन्दर - हार्ति - विष्णु - गाँव  
 (एक सड़क को R.R.S.P योजना के अन्तर्गत समावेश में  
 लाय लिये गये) गाँव की विकास समिति को पत्र पोषण  
 वस्ती का वाणिज्यिक समूह (Focused group discussion)  
 गरी इलाका गरी उपस्थित व्यक्ति निर्वाच गयी थी ।

क्र.सं.	नाम	पता	विकास	संख्या
1.	श्री. सुभाष	गाँव 1	कृषि	1
2.	श्री. अशोक	गाँव 1	गाँव	1
3.	श्री. नन्द	गाँव 1	गाँव	1
4.	श्री. गौर	गाँव 1	गाँव	1
5.	श्री. सुभाष	गाँव 1	गाँव	1
6.	श्री. अशोक	गाँव 1	गाँव	1
7.	श्री. नन्द	गाँव 1	गाँव	1
8.	श्री. गौर	गाँव 1	गाँव	1
9.	श्री. सुभाष	गाँव 1	गाँव	1
10.	श्री. अशोक	गाँव 1	गाँव	1
11.	श्री. नन्द	गाँव 1	गाँव	1
12.	श्री. गौर	गाँव 1	गाँव	1
13.	श्री. सुभाष	गाँव 1	गाँव	1
14.	श्री. अशोक	गाँव 1	गाँव	1
15.	श्री. नन्द	गाँव 1	गाँव	1
16.	श्री. गौर	गाँव 1	गाँव	1
17.	श्री. सुभाष	गाँव 1	गाँव	1
18.	श्री. अशोक	गाँव 1	गाँव	1
19.	श्री. नन्द	गाँव 1	गाँव	1
20.	श्री. गौर	गाँव 1	गाँव	1
21.	श्री. सुभाष	गाँव 1	गाँव	1
22.	श्री. अशोक	गाँव 1	गाँव	1
23.	श्री. नन्द	गाँव 1	गाँव	1
24.	श्री. गौर	गाँव 1	गाँव	1
25.	श्री. सुभाष	गाँव 1	गाँव	1
26.	श्री. अशोक	गाँव 1	गाँव	1
27.	श्री. नन्द	गाँव 1	गाँव	1
28.	श्री. गौर	गाँव 1	गाँव	1
29.	श्री. सुभाष	गाँव 1	गाँव	1
30.	श्री. अशोक	गाँव 1	गाँव	1
31.	श्री. नन्द	गाँव 1	गाँव	1
32.	श्री. गौर	गाँव 1	गाँव	1

प्रस्तावहरू :

- (१) कार्यावलीय स्तम्बको स्थापना गर्ने सुझाव ।
- (२) सडक खन्दा पाटो रोकने उपाम सुझाव ।

निर्णयहरू :

निर्णय नं. १

प्रस्ताव नं. १ माथि छलफल गर्दा मसु  
मिल्दो - काठ सडक खन्दा मसु काठ काठको सडक  
को कार्यावली कुनै पनि किसिमको नकारात्मक  
असर नपर्ने निर्णय गरियो ।

निर्णय नं. २

प्रस्ताव नं. २ माथि छलफल गर्दा  
मसु क्षेत्रको सडक खन्दा पाटो रोकनको लागि  
Civil Engineering र Road Plantation  
विषय लगाउनु पर्ने निर्णय गरियो ।

सुप्रभात उज्वर  
मजालीर धरती  
नरबहादुर  
देवी ६